

Учитель: Душеналиева Светлана Шейшенбековна

Предмет: география

Класс: 9Б

Дата: 26.04.2022г

Тема: Казахстан на карте мира

Цели и задачи урока:

Дидактические: к концу урока учащиеся имеют представление об ЭГП Казахстана, знают о ПУ и ПР Казахстана, знакомы с административно-территориальным делением, хозяйством.

Воспитательные: развито чувство любви к Родине, патриотизм, умеют работать в группах

Развивающие: умеют анализировать и делать выводы

Тип урока: ИНМ

Методы: комбинированный


Оборудование: ноутбук, телевизор, презентации, видео, карты, атласы, доска, наглядные пособия, раздаточные материалы, тетради и др.

Структура урока	Краткое содержание урока	Методы	Деятельность		Оценивание
			учителя	учащихся	
Организ. момент	Приветствие. Выявление отсутствующих.	(1 мин)	приветст.	здоров.	
Мотивация	<p>Игра « Угадай страну»</p> <p>1.Вагаршапат , Арташат, Ереван- <i>Армения.</i></p> <p>2.Брест , Бобруйск , Минск- <i>Белоруссия</i></p> <p>3.Рыбница , Тирасполь, Кишинёв- <i>Молдавия</i></p> <p>4. Гёйгёль , Сальян , Баку- <i>Азербайджан</i></p> <p>5. Днепр , Ужгород , Киев- <i>Украина</i></p> <p>6. Гиссар , Худжанд , Душанбе- <i>Таджикистан</i></p> <p>7. Калуга , Барнаул , Москва – <i>Россия</i></p> <p>8. Пап , Муйнак , Ташкент- <i>Узбекистан</i></p> <p>9. Щучинск , Кульсары , Нур-Султан-<i>Казахстан</i></p> <p>(Прилож.1)</p> <p>Видеоролик «Города Казахстана» (Прилож.2)</p>	<p>работа со слайдами (2 мин)</p> <p>видео (2 мин)</p>		<p>угадывают страны</p> <p>смотрят видеорол.</p>	форма
Целепол.	-Исходя из вышеуказанных , что мы можем сказать ? О чём сегодня будем говорить ? Цель нашего урока – ознакомление с ЭГП Казахстана , изучение рельефа , внутренних вод , хозяйства Казахстана.		спрашив.	высказыв. свои мнения	


Задание:	<p>полупустыни. Самая высокая точка –пик Хан-Тенгри(6995м) Самая низкая- впадина Карагие (-132м) находится на полуострове Мангыстау в Западном Казахстане. Полезные ископаемые: вольфрам, фосфор, марганец, свинец, молибден , золото, газ и др.(сл. «Какое место занимает по добыче») <i>Климат.</i> На севере-суровый и холодный , а на юге мягкий и теплый. Нур-Султан-самая холодная столица в мире после Улан-Батора. Воды. Всего рек – 85022 , озер-48262. К красивейшим озерам мира относятся : Маркаколь, Зайсан, Кульсай , Бурабай. <i>Административно-территориальное деление.</i> 14 областей и 87 города. Города.(слайды «Города Казахстана») (Прилож.4) Подразделяется на 5 экономических регионов: Северный , Западный , Восточный , Центральный , Южный.(специализация регионов) Нанесите на контурные карты названия областей. (Прилож.5) <i>Сельское хозяйство.</i> Казахстан- аграрно-индустриальная страна. Крупная зерновая держава</p>	<p>работа с картой (3 мин)</p> <p>работа со слайдами (3 мин)</p> <p>работа с к/к (3 мин) объясн.</p>	<p>рассказыв.</p>	<p>опред. на карте</p> <p>смотрят</p> <p>работают с к/картами</p> <p>слушают</p>	
----------	---	--	-------------------	--	--

<p>Задания:</p> <p>Рефлексия</p> <p>Оцениван.</p> <p>Домашнее задание</p>	<p>мира.</p> <p><i>Выращивают</i> : рис, гречиху, сою, овес, хлопок и др.</p> <p>Верблюдоводство размещено в Атырауской , Мангистауской, Кызылординской обл.</p> <p>В Восточно-Казахстаской области занимаются мараловодством.</p> <p><i>Транспортный комплекс.</i> Автомобильный, ж/д, воздушный, трубопроводный . Алматинский метрополитен был открыт 1 декабря 2011г.</p> <p><i>Рекреационный комплекс:</i> леч.курорты, туристические центры, горн.базы , национальные парки и др.</p> <p>«Интересные факты о Казахстане.» (Прилож.6)</p> <p>1. Мозаика. Соберите карты. (Прилож.7)</p> <p>2. Составьте кроссворд, ребусы.(меняются и разгадывают)</p> <p>3. Нанесите на к/к: крупные города, реки, озера.</p> <p>Что я узнал на уроке :</p> <p>Мне было интересно:</p> <p>Выставление оценок.</p> <p>Написать эссе на тему: «Казахстан на карте мира»</p>	<p>видеорол. (2 мин)</p> <p>работа в группах (10 мин)</p> <p>работа с к/к (5 мин)</p> <p>оценив.</p>	<p>раздает раздат. матер.</p>	<p>смотрят видео</p> <p>работают в группах</p> <p>наносят на к\к</p> <p>делают выводы</p> <p>записыв. в дневники</p>	<p>форма</p>
---	--	--	---------------------------------------	--	--------------

Угадай страну.



Вагаршапат



Арташат



Ереван

● Армения




Брест



Бобруйск



Минск



•Белоруссия



Рыбница




Тирасполь




Кишинев

• Молдавия



Гейгёль




Сальян




Баку

• Азербайджан




Днепр




Ужгород




Киев



• Украина



Гиссар




Худжанд




Душанбе

● Таджикистан



Калуга




Барнаул



Москва


● Россия




Пап



Муйнак



Ташкент



• Узбекистан



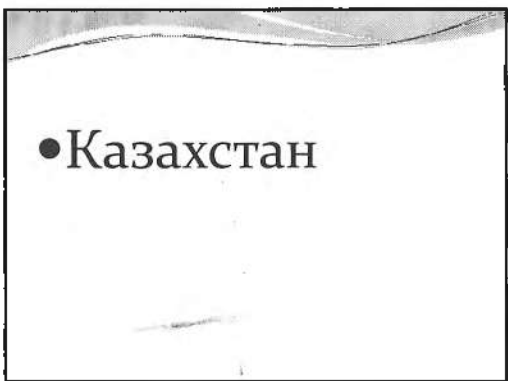
Щучинск

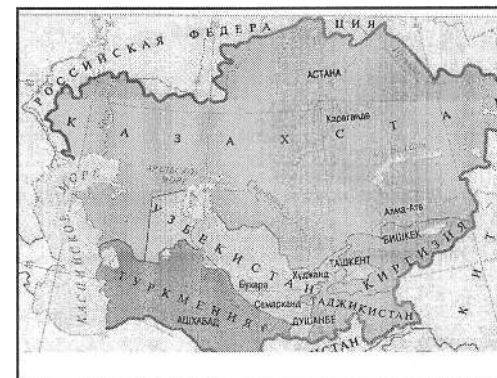
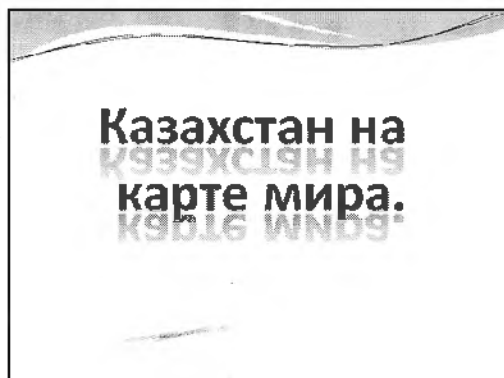


Кульсары



Астана
НУР-СУЛТАН





- Общая протяженность границ Казахстана - 13 034 км.
- С Россией - 6 032 км,
- с Узбекистаном - 2 163 км,
- с Китаем - 1730 км,
- с Кыргызстаном - 1 053 км,
- с Туркменистаном - 345 км.

- Площадь - 2 725 000 кв. км.
- Протяженность :
 - с запада на восток превышает 3000 км,
 - с юга на север - 1700 км.
- Казахстан по занимаемой площади находится на девятом месте в мире.

Казахстан на карте мира

- Казахстан – 9 место в мире по величине территории, 3 место – в Азии.

Страна	Площадь (млн кв. км)
Россия	17,1
Канада	9,9
Китай	9,6
США	9,4
Бразилия	8,5
Австралия	7,6
Индия	7,3
Аргентина	2,8
Казахстан	2,7
Судан	2,5

Первая десятка стран мира по площади, млн км²



- Численность населения 18 млн. человек.
- 60 % составляют казахи
- 20% русские
- Украинцы , татары , немцы и др.

- Плотность населения - 5,8 чел. на 1 кв. км.

История исследования.

- Сведения о Казахстане можно встретить в трудах Геродота, Птолемея , П.П.Семенова-Тянь-Шанского, Н.А.Северцова.

Рельеф.

- Рельеф местности Казахстана разнообразен.

- 10 % занимают горы
- 90% равнины
- Из них 58 % территории занимают пустыни и полупустыни.

- Самая высокая точка в Казахстане – пик Хан-Тенгри (6995 м).
- Самая низкая точка – впадина Карагие (132 м ниже уровня моря) – находится на полуострове Мангыстау в Западном Казахстане.

Климат.

- На севере климат суровый и холодный,
- а на юге мягкий и теплый.


- Климат резко-континентальный.

- Ярко выражены :
- морозная зима,
- цветущая весна,
- жаркое лето,
- багряная осень.


- Самая высокая температура была зарегистрирована +49 С°.
- Самая низкая – в г. Атбасар (Акмолинская область) –57 С°.
- Астана — самая холодная столица мира после Улан-Батора.

Внутренние воды.


- Всего:
- рек - 85 022 ;
- озер- 48 262 ;



Иртыш



Сырдарья




Сырдарья




Ишим

- К красивейшим озерам мира относятся озера Маркаколь и Зайсан в Восточном Казахстане, Кульсай в Алмагинской области, Баянаул и Боровое (Бурабай) в Северном Казахстане.


- Многие озера богаты пресноводными рыбами: сазан, окунь, лещ, карась, и др.



Балхаш



Бартогайское водохранилище




Большое Алматинское озеро

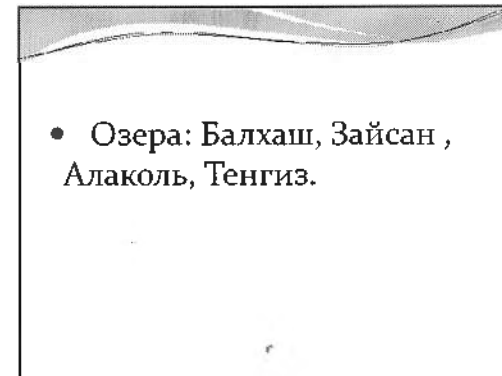


Деревянное озеро

- На 200 км восточнее от Алматы расположен каньон Чарын (длина 154 км).




Река Чарынка. Она протекает через удивительной красоты Чарынские каньоны.



Кольсайское




Каинды






Каинды образ. в 1911г


- Озеро находится в горах на высоте 1667 метров.
- Образовалось более сотни лет назад в результате горного обвала, который перекрыл реку Чилик. Из-за этого вода хлынула в долину и затопила обширную территорию.



Кок-Кель никогда не пересыхает.



Мойынкум




Аралкум (Аккум)

- Казахстан располагает богатыми природными ресурсами.
- Из элементов таблицы Менделеева в недрах выявлены 99, разведаны 70, извлекаются и используются 60 элементов.

- Казахстан - одна из богатейших стран мира по запасам нефти, газа, титана, магния, олова, урана, золота и других цветных металлов.
- по запасам вольфрама занимает первое место в мире,
- второе - по запасам хромовых и фосфорных руд,
- четвертое - свинца и молибдена,
- восьмое - по общим запасам железной руды.




- В Казахстане Красная Книга была учреждена решением правительства в январе 1978 года. Она называлась «Красной книгой СССР».
Земноводных – 1, пресмыкающихся – 6; птиц – 43; млекопитающих – 31.
- В январе 1985 г. вышло второе издание, под названием «Красная книга Казахской ССР». Было выпущено малым тиражом и предназначалось оно, в основном, для специалистов в области охраны природы.
Земноводных – 2, пресмыкающихся – 10; птиц – 58; млекопитающих – 42.
Впервые в Красной книге были представлены 105 видов червей.
- Третье издание Красной Книги Республики Казахстан началось в 1996г. С публикации первого тома.
Земноводных – 3, пресмыкающихся – 10; птиц – 56, млекопитающих – 40.
- В декабре 2003 года был опубликован второй том Красной Книги Республики Казахстан (безвозвочные животные).




Кувшинка белая




Тюльпан Грейга




Ирбис



Беркут



Сапсан



Джейран



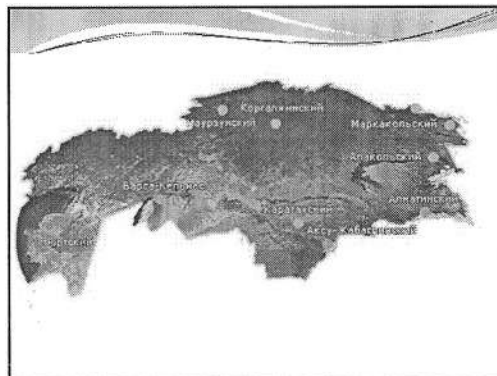
Серый журавль



Лебедь

Список заповедников Казахстана

- В Республике Казахстан насчитывается 25 особо охраняемых природных территорий, из них 10 заповедников и 10 национальных парков.
Эти природоохранные учреждения находятся в собственности государства.

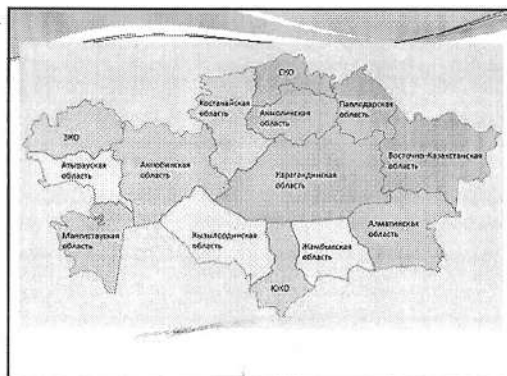


- По запасам минеральных ресурсов Казахстан стоит на 6-е месте в мире.

- По запасам вольфрама занимает 1-е место в мире,
- хромита и фосфора 2-е место,
- марганца 3-е (после США и Украины),
- свинца и молибдена 4-е,
- золото 6-е место.
- железа 8-е,


- По производству угля стоит на 8-м месте в мире,
- среди стран СНГ на 3-м месте (После России и Украины).
- В настоящее время открыто свыше 100 месторождений угля.

- Газ
- Общие запасы газа составляют 6 трлн м³ это 12 место в мире.
- Объем добычи газа в Казахстане составляет 7 млрд м³, 25 место в мировом рейтинге.




- Всего 14 областей и 87 города.
- Столица - Астана.
- Площадь — 801,6 км2.
- Раньше город назывался: Акмолинск , Целиноград и Акмола.

- Алматы.
- Бывшая столица Республики Казахстан.
- Город примечателен количеством фонтанов. Первый из них построили в 1948 году.




- Павлодар.
- Развитый промышленный центр .
- Функционируют машиностроительный, нефтеперерабатывающий, электролизный и завод по производству алюминия.



- **Караганда.**
- Индустриальное ядро Казахстана. Развита культурная составляющая. Открыто множество театров, музеев и кинотеатров.
- В Караганде добывают уголь со времен основания.



- Самой большой в мире высокогорный каток — «Медео» — расположен в Казахстане (в 16 км от Алматы, на высоте 1691 м над уровнем моря).



- **Космодром Байконур**— первый и крупнейший в мире космодром. Расположен в Кызылординской области. Занимает площадь 6717 км².
- **12 апреля 1961 года, 09:07.** День первого космического полёта человека — Ю. А. Гагарина.

- Подразделяется на 5 экономических регионов:
- Северный
- Южный
- Восточный
- Западный
- Центральный

- Западный регион специализируется на нефти и газе.
- Восточный и Центральный на машиностроении, цветном и черном металле.
- Северный на добыче угля и железных руд.
- В Южном развито сельское, рыбное и лесное хозяйство.

• Казахстан - аграрно-индустриальная страна.

• Казахстан - крупнейшая зерновая держава мира.


- Выращивают : рис, гречиху, сою, овес, хлопок, сахарную свеклу, многие овощи и фрукты.

- В северных регионах республики преобладают свиноводство и молочное скотоводство,
- в южной - мясное скотоводство, овцеводство, коневодство и верблюдоводство,
- в западной и восточной - мясное скотоводство и коневодство.
- Птицеводство распределено почти равномерно по всем регионам.
- Для пустынных и полупустынных зон основными видами сельскохозяйственного производства являются овцеводство, коневодство и верблюдоводство.

- **Верблюдовство** размещено в **Атырауской, Мангистауской, Кызылординской и Южно-Казахстанской обл.**
- В **Восточно-Казахстанской области** четыре хозяйства занимаются **мараловодством.**

- **Промышленность** дает более **50% продукции** страны.

- **Химзаводов** насчитывается свыше **46 предприятий.**



Павлодарский нефте-химический комбинат



Гусеничные бульдозеры

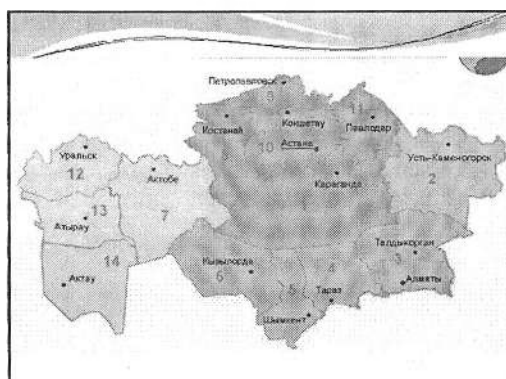


Локомотивы





Алматинский метрополитен

- Алматинский метрополитен — первый в Казахстане .
- Открыт 1 декабря 2011 года .



Душеналиева Светлана Шейшенбековна
Открытый урок по географии в 9-б классе
«Казахстан на карте мира»



Контурная карта Казахстана



Физическая карта Казахстана



КАЗАХСТАН

Административная карта



АВТОР КАРТЫ: АНДРЕЙ САФРОНОВ
СМОТРИ БОЛЬШЕ КАРТ В ГРУППЕ В КОНТАКТЕ:
[HTTPS://VK.COM/ALTERNATIVEMAPS](https://vk.com/alternativemaps)